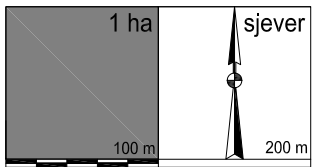



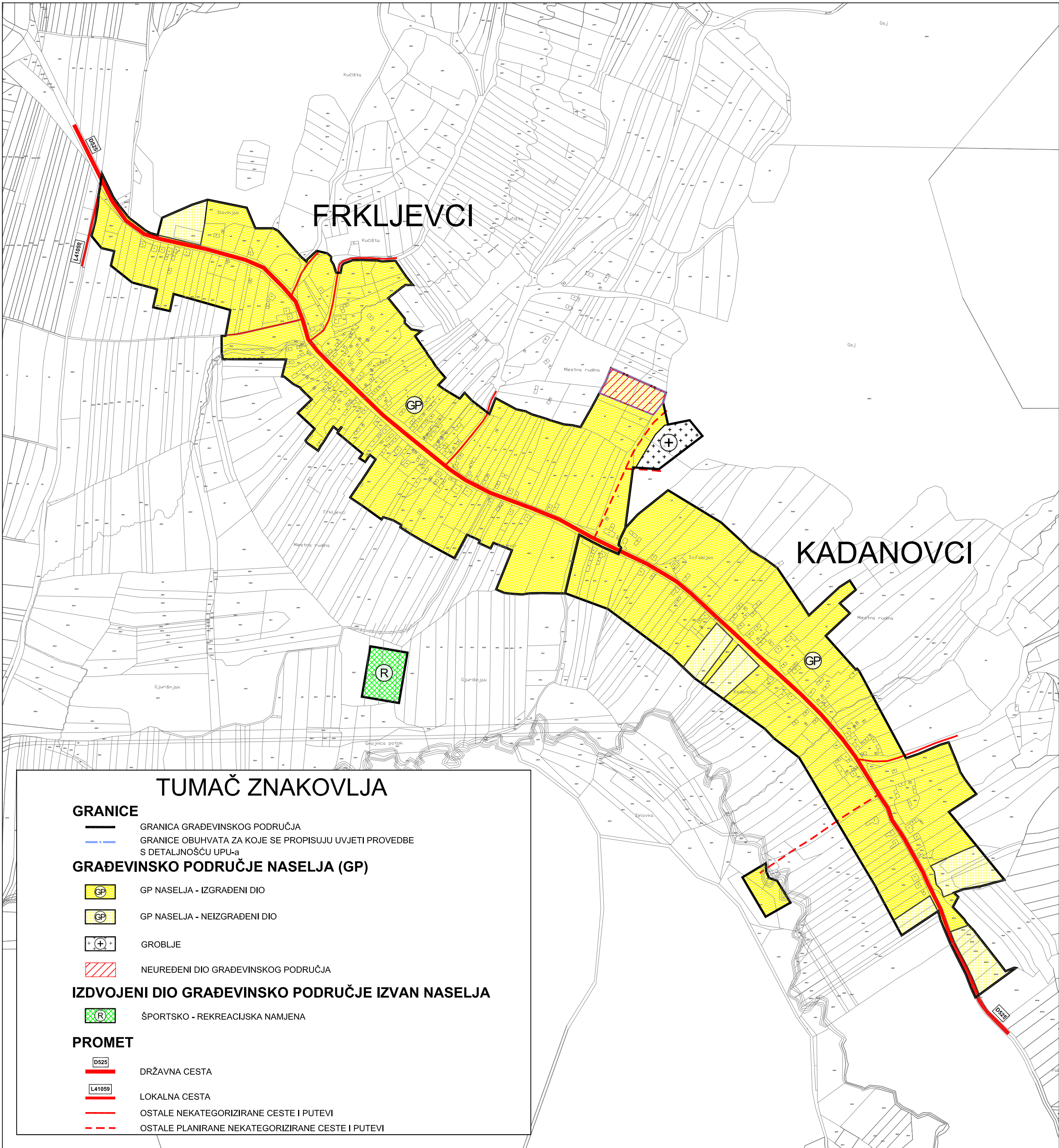
PROSTORNI PLAN UREĐENJA
GRADA PLETERNICE

VI Izmjene i dopune
/PRIJEDLOG PLANA/

4. GRAĐEVINSKA PODRUČJA
4.10. NASELJA FRKLJEVCI I KADANOVCI I SPORTSKO-REKREACIJSKA
ZONA FRKLJEVCI (IGRALIŠTE)



Županija: Grad:		POŽEŠKO-SLAVONSKA ŽUPANIJA PLETERNICA	
Naziv prostornog plana:		PROSTORNI PLAN UREĐENJA GRADA PLETERNICE VI. Izmjene i dopune /PRIJEDLOG PLANA/	
Naziv kartografskog prikaza: GRAĐEVINSKO PODRUČJE NASELJA NASELJA FRKLJEVCI I KADANOVCI I PORTSKO-REKREACIJSKA ZONA FRKLJEVCI (IGRALIŠTE)			
Broj kartografskog prikaza:		4.10.	Mjerilo kartografskog prikaza: 1 : 5 000
Osnova za izradu plana: Odluka Gradskog vijeća o izradi VI. Izmjene i dopune PPUG Pleternica ("Službeno glasilo Grada Pleternice", br. 8/16) Javna rasprava (datum objave): 25. svibnja 2017.god.		Odluka Gradskog vijeća o donošenju VI. Izmjene i dopune PPUG Pleternica ("Službeno glasilo Grada Pleternice", br. ____/17) Javni uvid održan: od: 02. lipnja 2017.god. do: 17. lipnja 2017.god. Odgovorna osoba za provođenje javne rasprave: Daniel Stipić, spec.publ.adm.	
Pečat tijela odgovornog za provođenje javne rasprave: M.P.			
Sukladno članku 107. stavku 4 Zakona o prostornom uređenju ("Narodne novine", br. 153/13), ne pribavlja se mišljenje Zavoda za prostorno uređenje o Prostornom planu, jer je Zavod za prostorno uređenje Požeško-slavonske županije stručni izrađivač Plana.			
Pravna osoba koja je izradilo Plan: ZAVOD ZA PROSTORNO UREĐENJE POŽEŠKO SLAVONSKE ŽUPANIJE Županijska 7, 34000 POŽEGA			
Pečat pravne osobe koja je izradila Plan: M.P.		Odgovorna osoba: Ravnatelj Zavoda: Mladenko Soldo, mag.ing.aedif. _____	
Pečat odgovornog voditelja: M.P.		Odgovorni voditelj: Gordana Boban, mag.ing.arch. ovlaštena arhitektica urbanistica _____	
Stručni tim u izradi Plana: 1. Mladenko Soldo, mag.ing.aedif. 2. Renata Madunić-Hajek, mag.ing.arch. 3. Gordana Boban, mag.ing.arch. 4. Davor Šarčić, mag.ing.techn.lign. 5. Marija Franjić, bacc.admin.publ. 6. Dragica Obradović, bacc.ing.aedif. 7. Tihomir Bahora, bacc.ing.aedif.			
Pečat predstavničkog tijela: M.P.		Predsjednik predstavničkog tijela: _____	
Istovjetnost ovog prostornog plana s izvornikom ovjerava: Mladenko Soldo, mag.ing.aedif. _____		Pečat nadležnog tijela: M.P.	



TUMAČ ZNAKOVLJA

GRANICE

- GRANICA GRAĐEVINSKOG PODRUČJA
- GRANICE OBUHVATA ZA KOJE SE PROPISUJU UVJETI PROVEDBE
S DETALJNOŠĆU UPU-a

GRAĐEVINSKO PODRUČJE NASELJA (GP)

- GP NASELJA - IZGRAĐENI DIO
- GP NASELJA - NEIZGRAĐENI DIO

GROBLJE

NEUREĐENI DIO GRAĐEVINSKOG PODRUČJA

IZDVOJENI DIO GRAĐEVINSKOG PODRUČJA IZVAN NASELJA

- ŠPORTSKO - REKREACIJSKA NAMJENA

PROMET

- DRŽAVNA CESTA
- LOKALNA CESTA
- OSTALE NEKATEGORIZIRANE CESTE I PUTEVI
- OSTALE PLANIRANE NEKATEGORIZIRANE CESTE I PUTEVI